



HISTORYCZNO-KULTUROWO-PRZYRODNICZY SZLAK WOKÓŁ TATR



Markowy produkt turystyczny Euroregionu „Tatry”

Antoni Nowak
Dyrektor biura Związku Euroregion „Tatry”



HISTORYCZNO-KULTUROWO-PRZYRODNICZY
SZLAK WOKÓŁ TATR



HISTORICKO-KULTÚRNO-PRÍRODNÁ
CESTA OKOLO TATIER

KONCEPCJA

Projekt Historyczno-kulturowo-przyrodniczego szlaku wokół Tatr to zakrojone na wielką skalę transgraniczne przedsięwzięcie, będące efektem zainicjowanej przez Euroregion „Tatry” w 2004 roku wieloletniej współpracy polskich i słowackich samorządów przygranicznych.

Kompletny projekt zakłada realizację liczącej ponad 250 km pętli wokół Tatr z trasami rowerowymi, narciarskimi, edukacyjnymi i biegowymi.

Jego przewodnią ideą jest udostępnienie niepowtarzalnych miejsc i lokalnych wartości o walorach krajobrazowych, kulturowych, historycznych i przyrodniczych po obu stronach granicy, których dostępność jest aktualnie ograniczona lub znikoma.



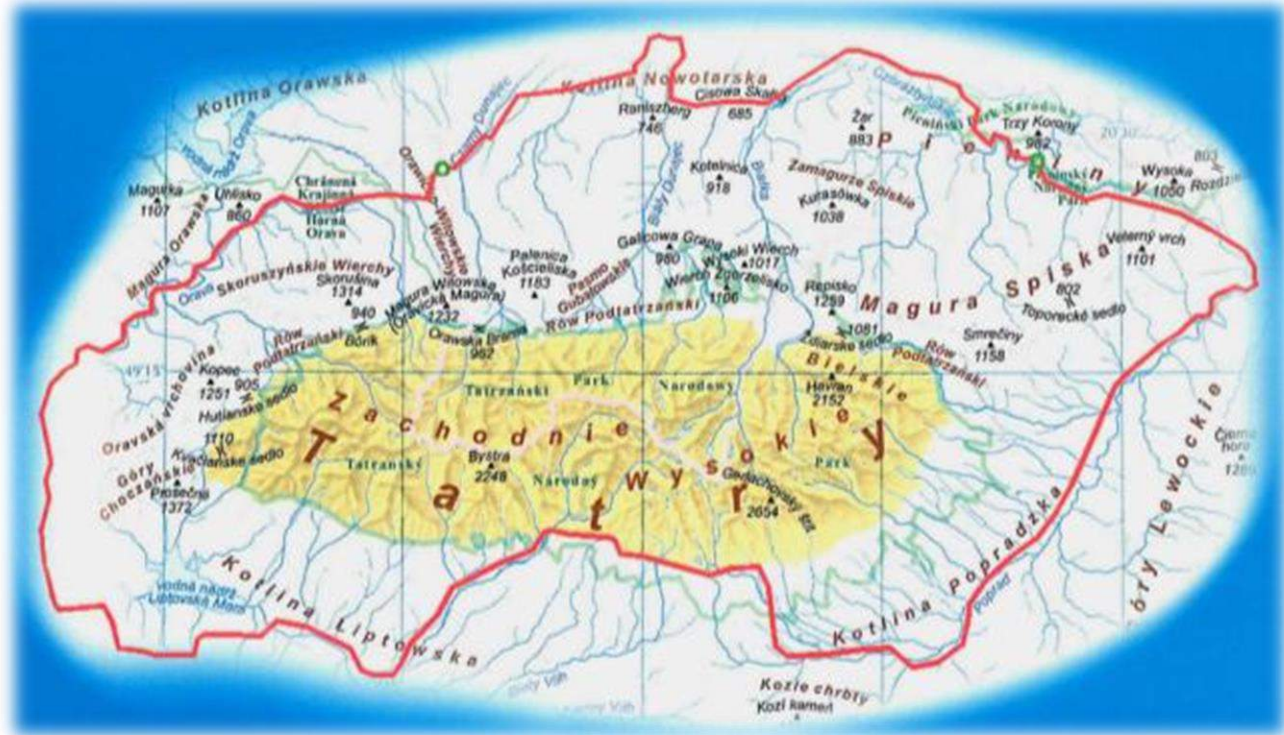


HISTORYCZNO-KULTUROWO-PRZYRODNICZY
SZLAK WOKÓŁ TATR



HISTORICKO-KULTÚRNO-PRÍRODNÁ
CESTA OKOLO TATIER

Trasa Szlaku wokół Tatr określona w koncepcji planistycznej prowadzi przez historyczno-geograficzne krainy Podhale, Orawę, Liptów i Spisz w bezpośredniej bliskości licznych i różnorodnych atrakcji i walorów.






HISTORYCZNO-KULTUROWO-PRZYRODNICZY
SZLAK WOKÓŁ TATR



HISTORICKO-KULTÚRNO-PRÍRODNÁ
CESTA OKOLO TATIER

O wyjątkowej atrakcyjności Szlaku rowerowego wokół Tatr przesądza:

- sąsiedztwo kilku parków narodowych
- obfitość innych terenów o najwyższych walorach przyrodniczo – krajobrazowych (torfowiska, doliny rzek z malowniczymi przełomami, charakterystyczne skałki i wzniesienia, otwierające się z wielu punktów trasy malownicze widoki, urokliwe enklawy leśne i łąkowe),
- mnogość charakterystycznych obiektów zabytkowych (obiekty sakralne, zamki, relikty dawnej zabudowy wiejskiej i miejskiej, zabytki techniki – mosty i obiekty kolejowe),
- możliwość skorzystania z atrakcji turystycznych najwyższej rangi.





HISTORYCZNO-KULTUROWO-PRZYRODNICZY
SZLAK WOKÓŁ TATR



HISTORICKO-KULTÚRNO-PRÍRODNÁ
CESTA OKOLO TATIER

OD KONCEPCJI DO REALIZACJI

- ✓ W dniu **05.03.2004 roku** X Kongres Związku Euroregion „Tatry” podjął uchwałę inicjującą projekt *Historyczno-kulturowo-przyrodniczego szlaku dookoła Tatr*.
- ✓ **Polsko-Słowacka Komisja Międzyrządowa ds. Współpracy Transgranicznej** na IX posiedzeniu w Krakowie w dniach **1-2 lipca 2004 roku** wyraziła swoją akceptację dla tego projektu.
- ✓ **W 2005 roku** w ramach projektu dofinansowanego ze środków Wspólnego Funduszu Małych Projektów Programu Współpracy Przygranicznej Phare Polska-Słowacja, który zrealizowany został przez Gminę Czarny Dunajec przy partnerskiej współpracy Miasta Nowego Targu oraz gmin: Czorsztyń, Nowy Targ, Łąpsze Niżne i Szaflary, opracowano studium historyczno-kulturowe, studium przyrodniczo-krajobrazowe oraz studium planistyczno-urbanistyczne polskiej części szlaku
- ✓ **W 2008 roku** Združenie Region „Tatry” w Kieżmarku opracowało studia: *Szlak wokół Tatr – studium kulturowo-historyczno-turystyczne – Spisz* w ramach mikroprojektu dofinansowanego ze środków Programu INTERREG IIIA Polska – Republika Słowacka 2004-2006 oraz *Szlak wokół Tatr. Studium kulturowo-historyczne, turystyczne i komunikacyjne – Liptów i Orava*, zrealizowane w ramach Programu SPERA
- ✓ W **marcu 2010 roku** Gmina Czarny Dunajec wraz z 12 partnerami z Polski i Słowacji przedłożyła wniosek o dofinansowanie I etapu realizacji Szlaku wokół Tatr w ramach Programu Współpracy Transgranicznej PL-SK 2007-2013 Priorytet I. Rozwój infrastruktury transgranicznej Temat 1. Infrastruktura komunikacyjna i transportowa.





HISTORYCZNO-KULTUROWO-PRZYRODNICZY
SZLAK WOKÓŁ TATR



HISTORICKO-KULTÚRNO-PRÍRODNÁ
CESTA OKOLO TATIER

REALIZACJA – ETAP I

Projekt realizowany w ramach Programu Współpracy Transgranicznej PL-SK 2007-2013 od lutego 2014 roku do końca listopada 2015 roku .

W realizację projektu zaangażowanych jest 13 partnerów:
4 z Polski i 9 ze Słowacji: Gmina Czarny Dunajec jako Partner Wiodący, Miasto Nowy Targ, Gmina Nowy Targ, Gmina Szaflary, Miasto Kieżmark, Obec Vrbov, Obec Huncovce, Miasto Liptowski Mikulasz, Miasto Trstena, Obec Nízna, Obec Liesek, Obec Hladovka, Obec Sucha Hora.



UNIA EUROPEJSKA
EUROPEJSKI FUNDUSZ
ROZWOJU REGIONALNEGO






HISTORYCZNO-KULTUROWO-PRZYRODNICZY
SZLAK WOKÓŁ TATR




HISTORICKO-KULTÚRNO-PRÍRODNÁ
CESTA OKOLO TATIER

REALIZACJA – ETAP I

13 polskich
i słowackich
samorządów
- 4 miasta
i 9 gmin



Całkowita
wartość
projektu:
6,5 mln EUR



93 km
międzynarodow
ych tras
rowerowych
oraz
infrastruktura
dla rowerzystów





HISTORYCZNO-KULTUROWO-PRZYRODNICZY
SZLAK WOKÓŁ TATR



HISTORICKO-KULTÚRNO-PRÍRODNÁ
CESTA OKOLO TATIER

REALIZACJA – ETAP I

W ramach projektu powstaje w sumie 93,12 km tras rowerowych z nawierzchnią asfaltową lub szutrową biegnących przez tereny o wysokich walorach przyrodniczych, kulturowych i historycznych, w tym **35 km nieprzerwanego transgranicznego odcinka** prowadzącego od Nowego Targu trasą dawnej linii kolejowej do granicy słowackiej w Suchej Horze i dalej do miasta Trstena, a także odcinki na Spiszu (Vrbov-Kieżmark-Huncovce) oraz w Liptowskim Mikulaszu. W zimie trasy te będą pełnić funkcję tras biegowych dla narciarzy.

W ciągu ścieżki znajdują się zabytkowe mosty kolejowe, które zostały wyremontowane. Na trasach rowerowych po polskiej i słowackiej stronie powstały również miejsca postojowe dla rowerzystów oraz bezpłatny parking w Czarnym Dunajcu.

Działaniom inwestycyjnym towarzyszyły działania promocyjne mające na celu upowszechnianie wiedzy o Szlaku i o projekcie. Na każdym odcinku zbudowanej trasy rowerowej montowane są **tablice informacyjne**. Powstaje polsko-słowacki **przewodnik rowerowy**. Opracowana została **strona internetowa**.



UNIA EUROPEJSKA
EUROPEJSKI FUNDUSZ
ROZWOJU REGIONALNEGO





HISTORYCZNO-KULTUROWO-PRZYRODNICZY
SZLAK WOKÓŁ TATR



HISTORICKO-KULTÚRNO-PRÍRODNÁ
CESTA OKOLO TATIER

ROLA EUWT TATRY w realizacji projektu pt. *HISTORYCZNO-KULTUROWO-PRZYRODNICZY SZLAK WOKÓŁ TATR – ETAP I*

2014-2015

- merytoryczne i organizacyjne wsparcie 13 polskich i słowackich partnerów projektu dotyczące zasad realizacji i rozliczania projektu w ramach PWT PL-SK 2007-2013,
- systematyczne monitorowanie projektu,
- przygotowywanie i opracowywanie dla Partnera Wiodącego informacji zbiorczych dotyczących merytorycznego i finansowego postępu realizacji projektu
- opracowywanie raportów z postępu realizacji projektu,
- współpraca z personelem partnerów projektu



UNIA EUROPEJSKA
EUROPEJSKI FUNDUSZ
ROZWOJU REGIONALNEGO





HISTORYCZNO-KULTUROWO-PRZYRODNICZY
SZLAK WOKÓŁ TATR



HISTORICKO-KULTÚRNO-PRÍRODNÁ
CESTA OKOLO TATIER

MARKOWY PRODUKT TURYSTYCZNY EUROREGIONU „TATRY”

Na użytek naszego projektu możemy zdefiniować markowy produkt turystyczny jako:

transgraniczny kompleks odpowiednio przygotowanych i utrzymywanych tras rowerowych, pieszych, narciarskich i edukacyjnych,

wyposażony w infrastrukturę towarzyszącą,

umożliwiający mieszkańcom pogranicza polsko-słowackiego oraz turystom aktywne spędzenie wolnego czasu,

oraz udostępniający miejsca i obiekty o unikalnych walorach kulturowych, historycznych i przyrodniczo-krajobrazowych,

łatwo rozpoznawalny na rynku turystycznym.





HISTORYCZNO-KULTUROWO-PRZYRODNICZY
SZLAK WOKÓŁ TATR



HISTORICKO-KULTÚRNO-PRÍRODNÁ
CESTA OKOLO TATIER

MARKOWY PRODUKT TURYSTYCZNY EUROREGIONU „TATRY”

Transgraniczny kompleks tras rowerowych, pieszych, narciarskich i edukacyjnych

- Aktualny stan – zrealizowane ok. 120 km tras w ramach I etapu projektu oraz innych projektów i mikroprojektów. Przygotowany do realizacji jest II etap. Cała trasa wokół Tatr ma szansę na dokończenie w tej perspektywie finansowej.
- Realizacja – projekt flagowy w ramach Programu Interreg V-A PL-SK 2014-2020 złożony przez EUWT TATRY





HISTORYCZNO-KULTUROWO-PRZYRODNICZY
SZLAK WOKÓŁ TATR



HISTORICKO-KULTÚRNO-PRÍRODNÁ
CESTA OKOLO TATIER

MARKOWY PRODUKT TURYSTYCZNY EUROREGIONU „TATRY”

Trasy odpowiednio przygotowane i utrzymywane

- Działania poszczególnych partnerów projektu lub wspólne działania poprzez powołaną do tego instytucję, pozwalające na zachowanie trwałości projektu
- Realizacja – partnerzy projektu





HISTORYCZNO-KULTUROWO-PRZYRODNICZY
SZLAK WOKÓŁ TATR



HISTORICKO-KULTÚRNO-PRÍRODNÁ
CESTA OKOŁO TATIER

MARKOWY PRODUKT TURYSTYCZNY EUROREGIONU „TATRY”

Trasy wyposażone w infrastrukturę towarzyszącą

- Punkty serwisowe, wypożyczalnie rowerów i nart biegowych, obiekty socjalne (toalety, prysznice, szatnie), miejsca postojowe, stojaki na rowery, miejsca noclegowe oraz punkty gastronomiczne
- Aktualny stan – początkowy etap tworzenia infrastruktury towarzyszącej – w ramach I etapu projektu powstał parking w Czarnym Dunajcu, miejsca postojowe dla rowerzystów w polskich i słowackich gminach, miejsce rekreacyjne w Czarnym Dunajcu
- Realizacja – poprzez projekty m.in. z Programu Interreg PL-SK 2014-2020 oraz innych dostępnych programów lub poprzez partnerstwo publiczno-prywatne lub prywatnych przedsiębiorców





HISTORYCZNO-KULTUROWO-PRZYRODNICZY
SZLAK WOKÓŁ TATR



HISTORICKO-KULTÚRNO-PRÍRODNÁ
CESTA OKOLO TATIER

MARKOWY PRODUKT TURYSTYCZNY EUROREGIONU „TATRY”

Udostępniający miejsca i obiekty o unikalnych walorach kulturowych, historycznych i przyrodniczo-krajobrazowych

- Działania inwestycyjne dotyczące zachowania obiektów historyczno-kulturowych oraz walorów przyrodniczych na trasie Szlaku
- Aktualny stan – na trasie transgranicznego Szlaku wokół Tatr istnieją liczne obiekty, które wymagają remontu, adaptacji do celów obsługi ruchu rowerowego, np. dawne stacje kolejowe, a także obiekty dziedzictwa kulturowego i historycznego, wymagające odnowy i prac konserwatorskich. Obszar ten obfituje w tereny o najwyższych walorach przyrodniczo – krajobrazowych, które wymagają wspólnej ochrony.
- Realizacja – poprzez projekty m.in. z Programu Interreg PL-SK 2014-2020 oraz innych dostępnych programów lub poprzez partnerstwo publiczno-prywatne





HISTORYCZNO-KULTUROWO-PRZYRODNICZY
SZLAK WOKÓŁ TATR



HISTORICKO-KULTÚRNO-PRÍRODNÁ
CESTA OKOLO TATIER

MARKOWY PRODUKT TURYSTYCZNY EUROREGIONU „TATRY”

Łatwo rozpoznawalny na rynku turystycznym

- Zintegrowane działania promocyjne prowadzone przez EUWT TATRY oraz partnerów projektu (m.in. materiały drukowane, internet, portale społecznościowe, strona www, kampanie medialne, targi turystyczne, organizacja imprez promocyjnych)
- Jednolite, charakterystyczne i rozpoznawalne logo i oznakowanie (tablice informacyjne, znaki kierunkowe itp.)
- Aktualny stan – strona internetowa www.szlakwokoltatr.eu www.cestaokolotatier.eu, publikacje, blisko 100 tablic informacyjnych, kilkadziesiąt znaków kierunkowych
- Realizacja – poprzez wspólne projektu w ramach Programu Interreg oraz z innych programów





**Zapraszamy do obejrzenia filmu
prezentującego efekty realizacji
I etapu Szlaku wokół Tatr.**

**Zapraszamy również na trasy rowerowe,
a zimą narciarskie!**



WWW.SZLAKWOKOLTATR.EU

WWW.CESTAOKOLOLATIER.EU